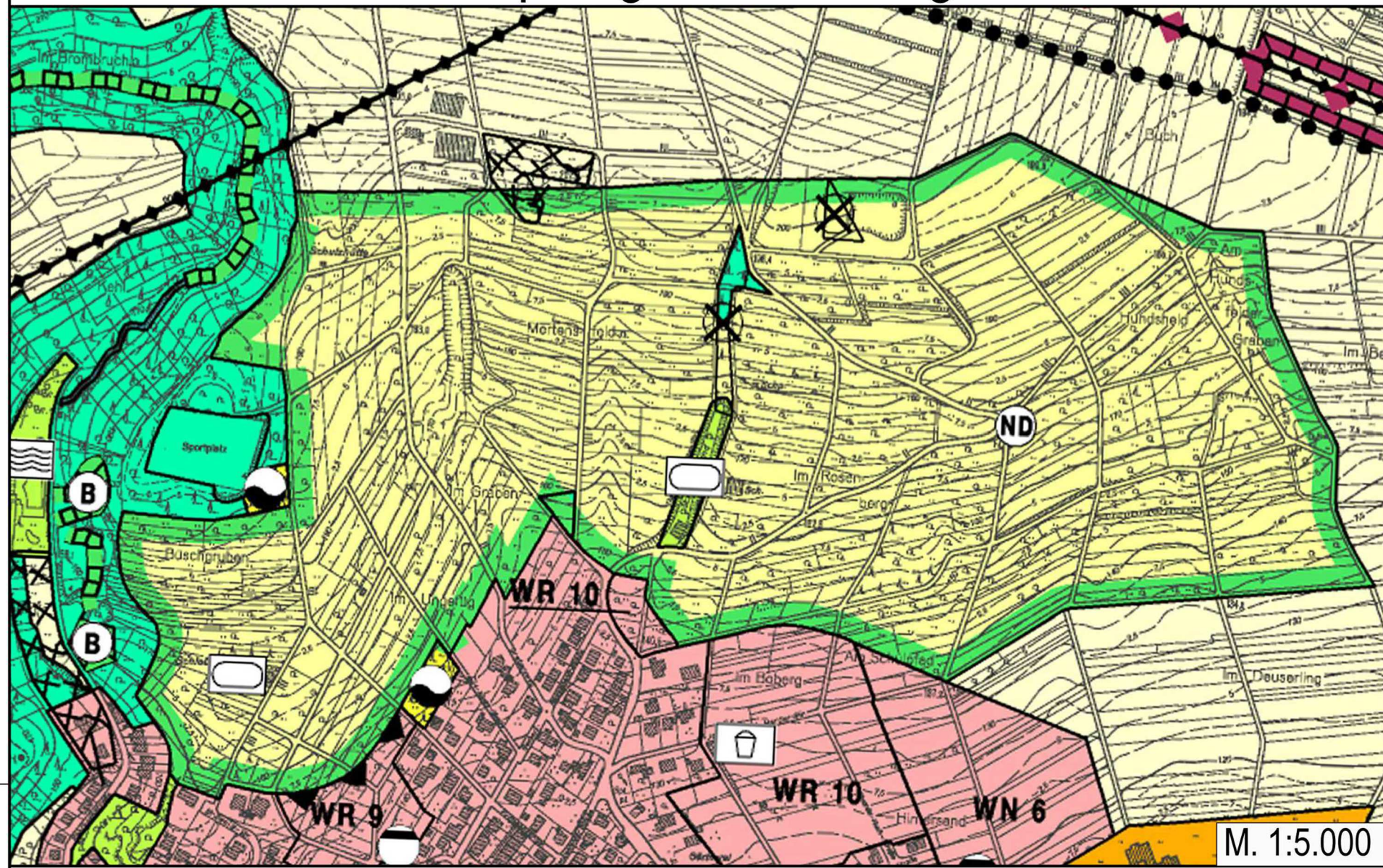
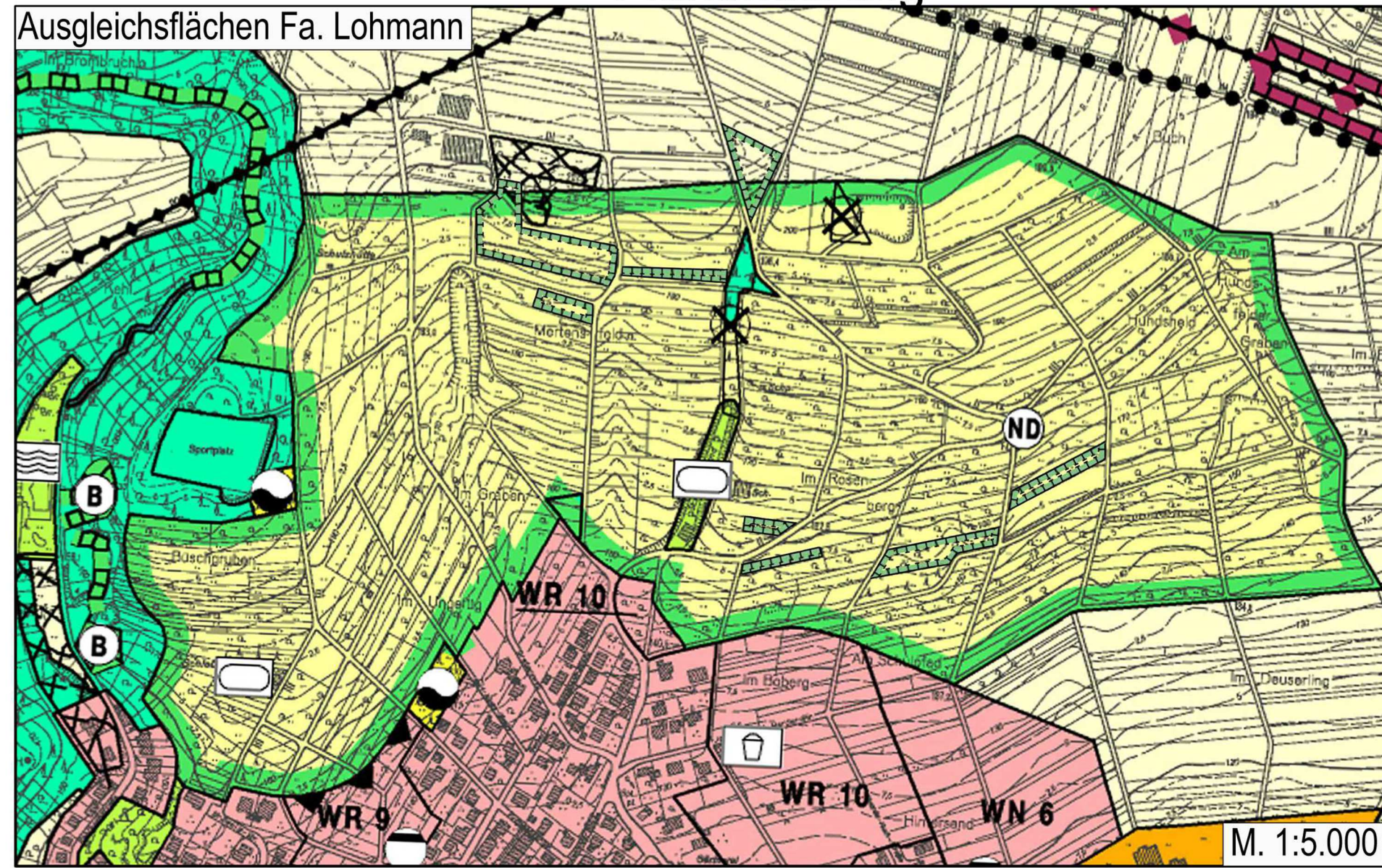


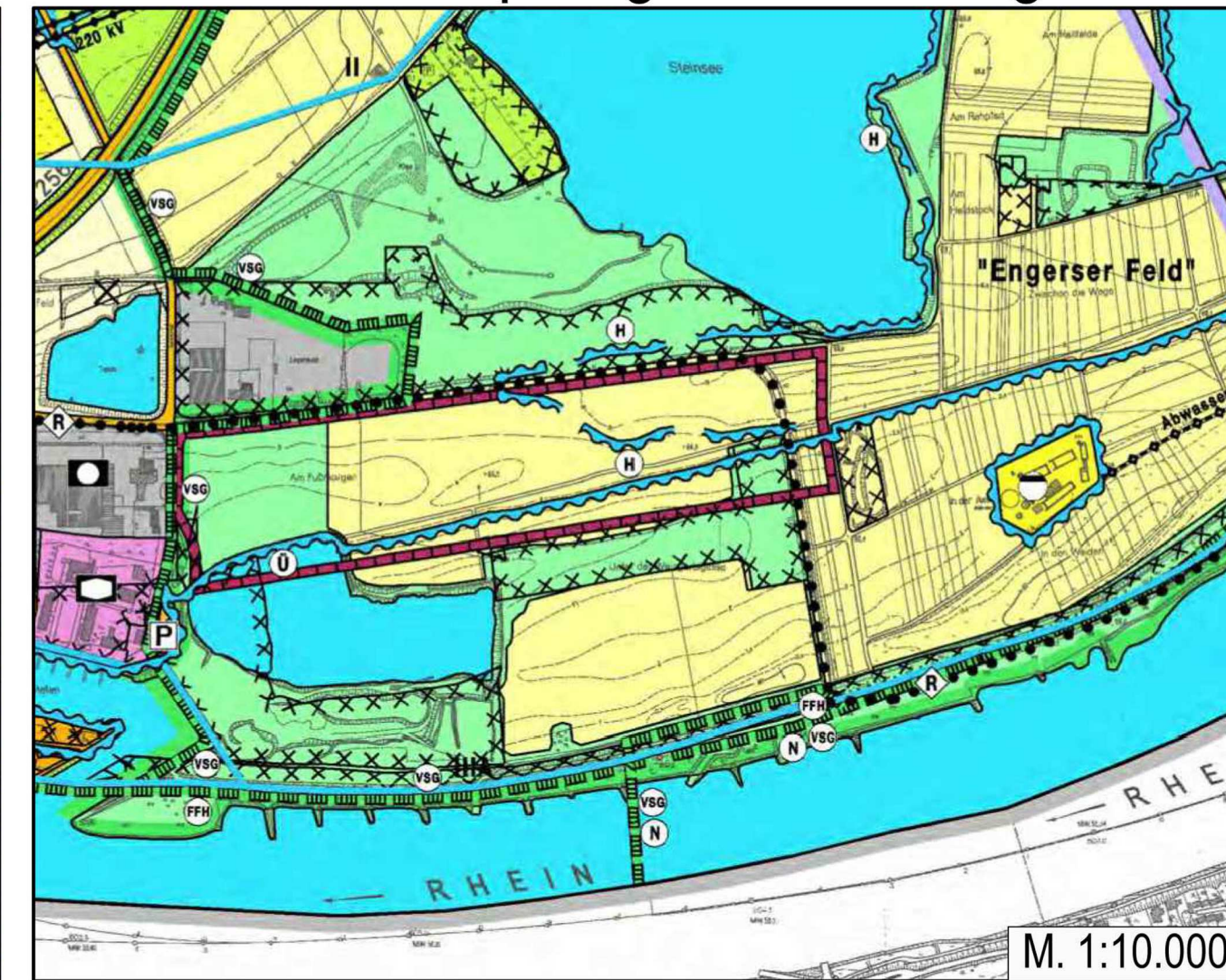
Ursprüngliche Fassung



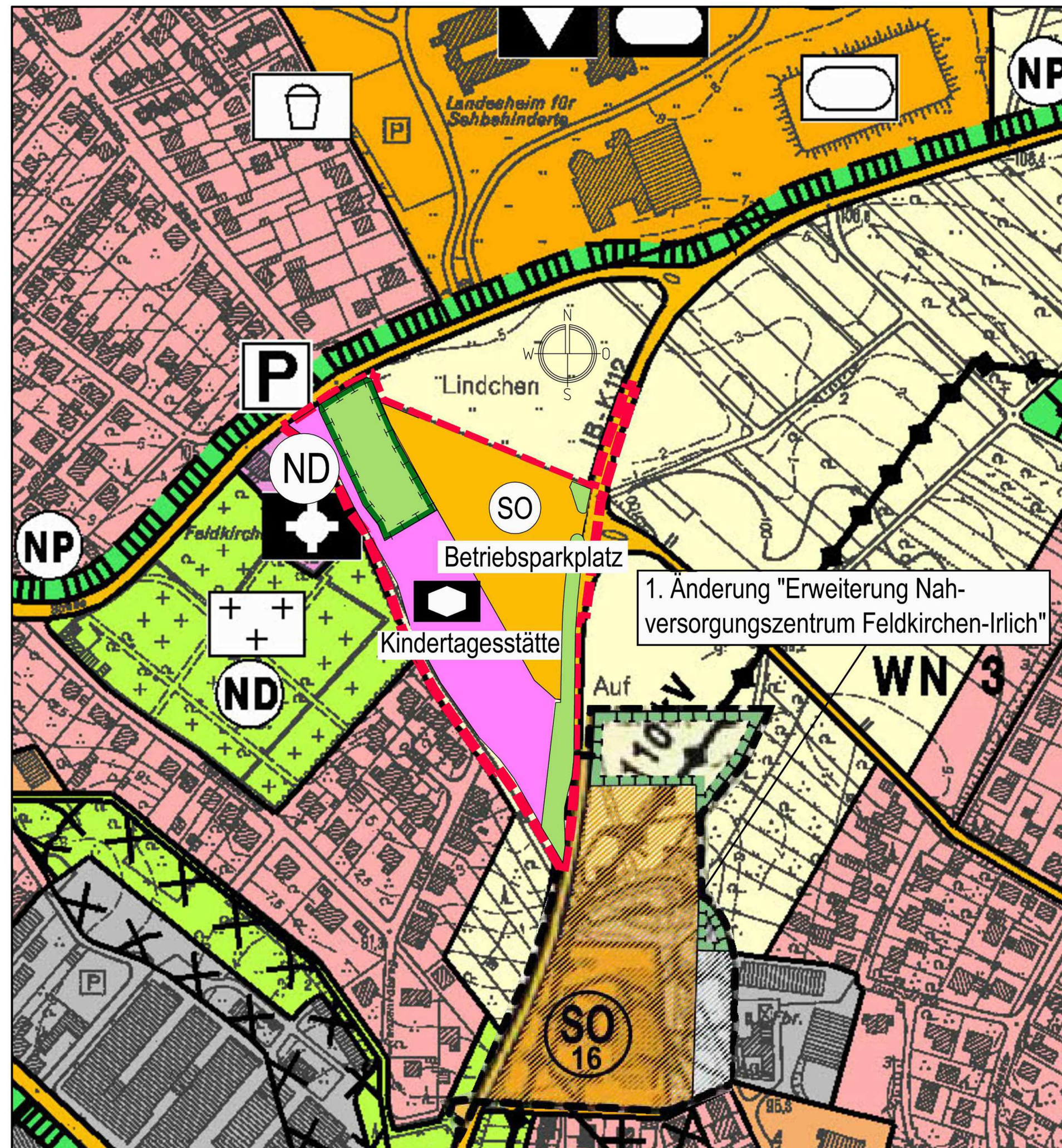
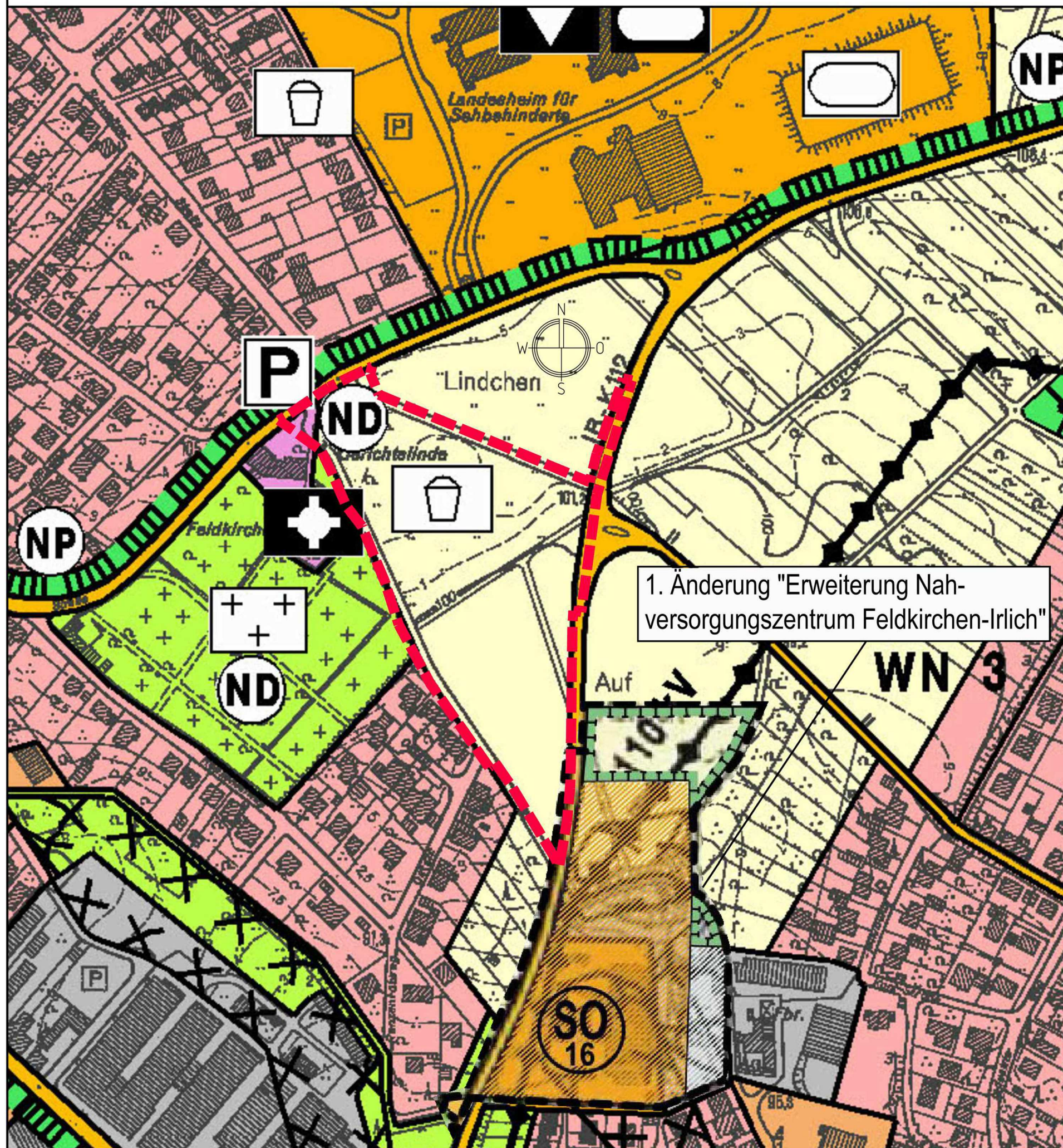
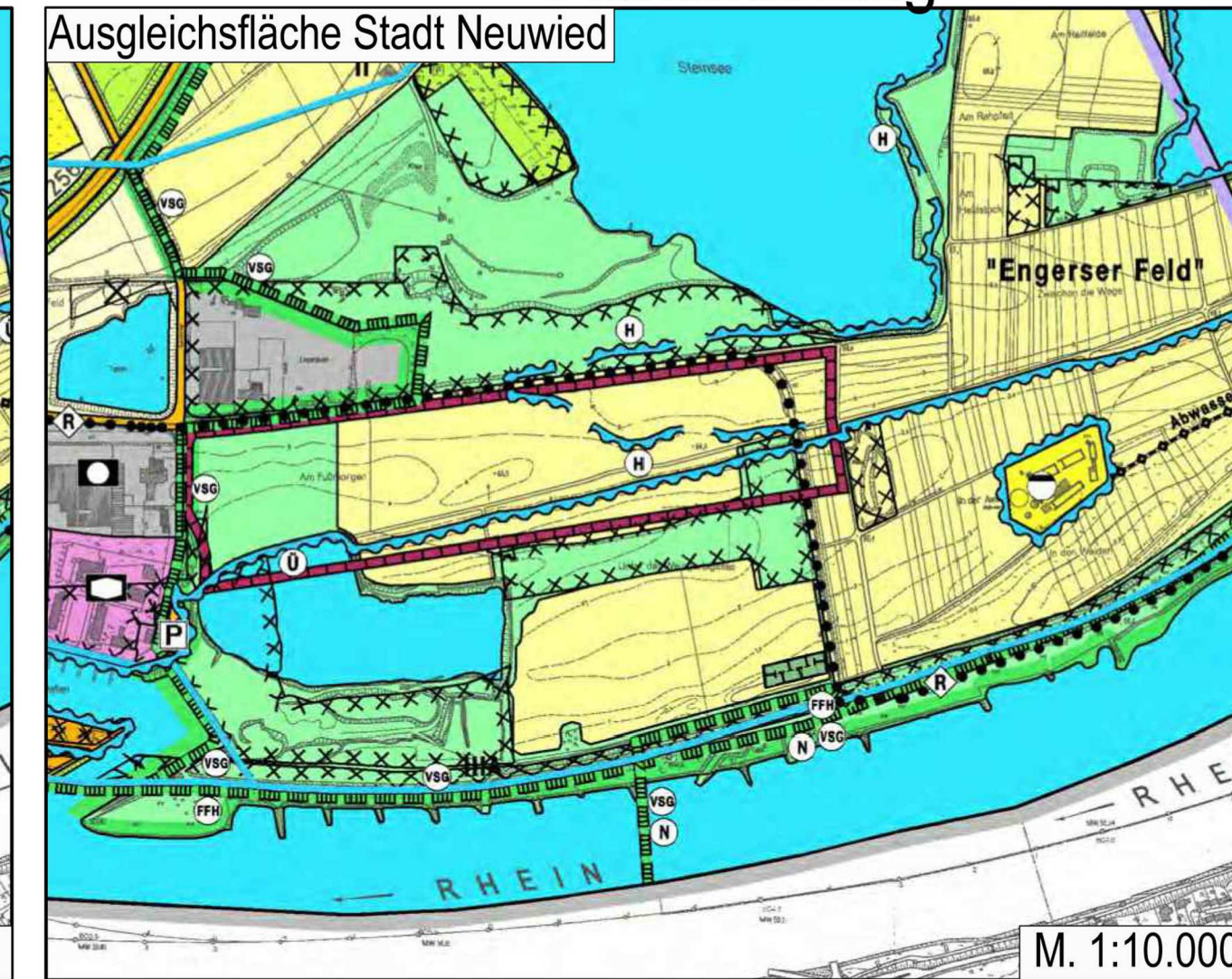
Planänderung



Ursprüngliche Fassung



Planänderung



Verfahrensvermerke

Rechtsgrundlage:
Baugesetzbuch (BauGB) in der Fassung der Bekanntmachung vom 23.09.2004 (BGBl. I 2004, S. 2414), zuletzt geändert durch Artikel 6 des Gesetzes vom 29.05.2017 (BGBl. I S. 1298)

Basiskarte/ Plangrundlage:
Deutsche Grundkarte Maßstab 1: 5.000 (DGK 5) der Vermessungs- und Katasterverwaltung, Aktualisierung Stand 04/ 2008 durch Stadtverwaltung Neuwied - Geoinformationsabteilung

Ursprungsplan: Flächennutzungsplan Stadt Neuwied - Fassung der Bekanntmachung vom 09.09.2008

Verfahrensablauf:	
Beschluss zur Änderung des Flächennutzungsplanes (§ 2 Abs. 1 BauGB)	19.05.2016
Frühzeitige Beteiligung der Öffentlichkeit (§ 3 Abs. 1 BauGB)	20.09.2016
Frühzeitige Beteiligung der Behörden und Abstimmung mit den Nachbargemeinden (§§ 4 Abs. 1 und § 2 Abs. 2 BauGB)	13.07.2016
Beteiligung der Behörden und Abstimmung mit den Nachbargemeinden (§ 4 Abs. 2 und § 2 Abs. 2 BauGB)	17.07.2017 und 24.07.2017
Öffentliche Auslegung (§ 3 Abs. 2 BauGB)	01.08.-31.08.2017
Beschluss über die Flächennutzungsplan-Änderung	12.12.2017

Neuwied, den 1.6.2018

Jan Einig
Oberbürgermeister

Genehmigung:

Gemäß § 6 Abs. 1 BauGB i. V. m. der Zuständigkeitsverordnung vom 21.12.2007 ist diese Flächennutzungsplan-Änderung durch Verfügung vom, Az. genehmigt worden.

Koblenz, den,
Struktur- und Genehmigungsdirektion Nord

Genehmigt
Gemäß dem Bescheid vom
20.09.2018, Az. 36230/143-08

Bekanntmachung:

Die durch die Struktur- und Genehmigungsdirektion erteilte Genehmigung dieser Flächennutzungsplan-Änderung ist gemäß § 6 (5) BauGB am ortsüblich bekannt gemacht worden.
Mit der Bekanntmachung wird dieser Flächennutzungsplan wirksam.

Neuwied, den 22.05.18

Jan Einig
Oberbürgermeister



Flächennutzungsplan Stadt Neuwied

Fortschreibung

Verfahren gemäß § 8 Abs. 3 BauGB zur

4. Änderung

für den Planbereich

"Auf Kettgert"

(Parallelverfahren zur Aufstellung des Bebauungsplan Nr. 058 "Auf Kettgert")

Fassung: Verfahrensschritt gemäß § 6 BauGB

Datum: November 2017 Maßstab: 1:2.500